

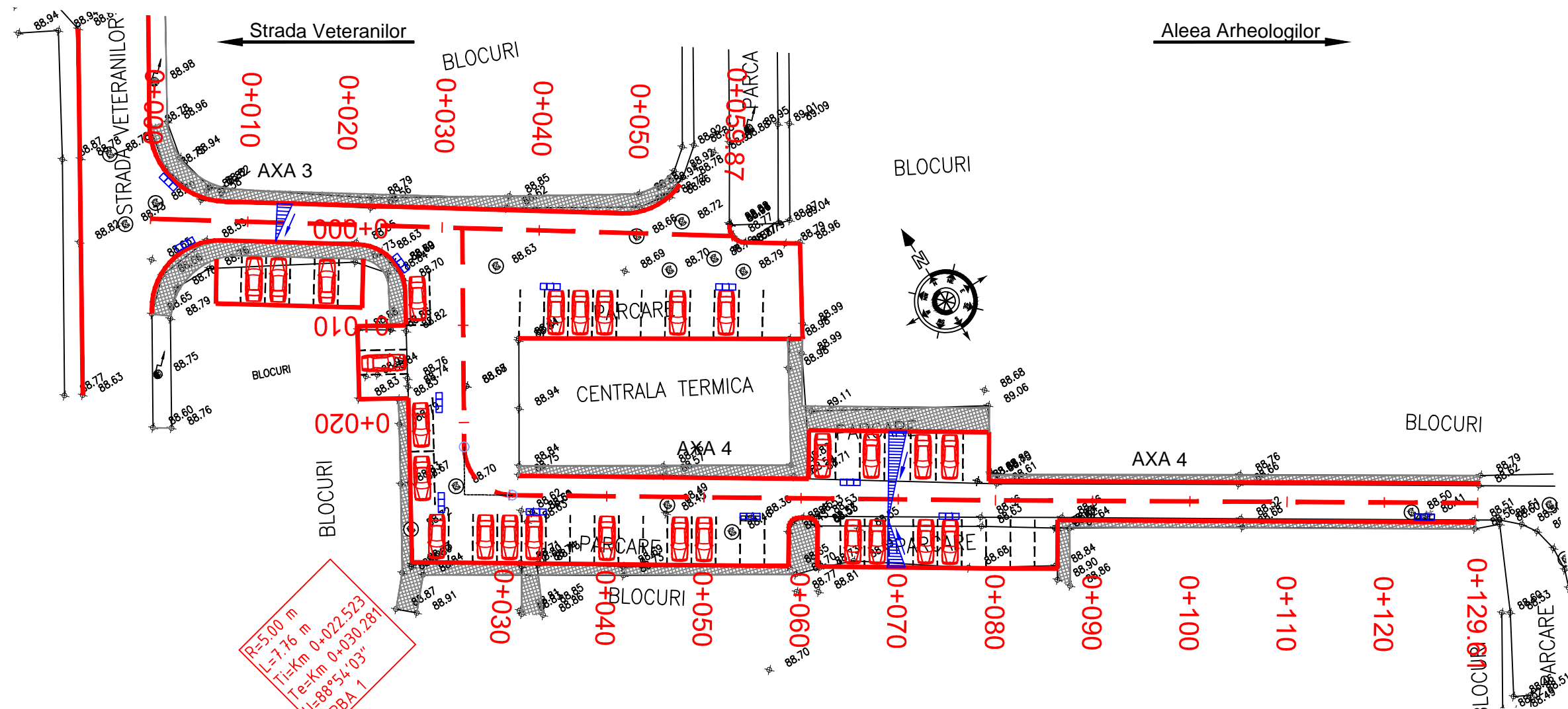
Scara 1:500



Este interzisa copierea, multiplicarea si imprumutarea documentatiei fara aprobarea scrisa a S.C.TOTAL ROAD S.R.L.

PLAN DE SITUATIE




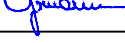
Scara 1:500



R=5.00 m
L=7.76 m
Ti=Km 0+022.523
Te=Km 0+030.281
U=88°54'03"
CURBA 1

Legenda

- margine carosabil
- - - ax drum proiectat
- trotuar
- x x gard
- constructie
- spatiu verde
- gura de scurgere
- acces in curti
- punct de racordare
- 0+110 pichetaj
- ⊙ S7 punct drumuire
- 309.85 punct de cota
- + punct de caroi
- pomi, copaci
- ⊕ stalp electric de beton
- ⊙ canal
- ⊙ camin gaze

PROIECTANT GENERAL: S.C. TOTAL ROAD S.R.L. Adresa: Str. Nucsoara, nr. 1, Bl.13, Sc.3, Ap.115 sector 6, Bucuresti Tel: 0724.715.501; Fax: +40-35.88.15.116 CUIR 17918608 J 40 / 15081 / 2005			<div>TOTAL ROAD</div>		M1				
					Modif	Data	PROIECTAT	VERIFICAT	SEF PROIECT
BENEFICIAR: PRIMARIA SECTORULUI 6 Adresa: Calea Plevnei, nr. 147-149, Sector 6, Bucuresti Tel: 037.620.43.19; Fax: 037.620.44.46					Verificator				
					TITLU PROIECT		REABILITARE SISTEM RUTIER ALEEA ARHEOLOGILOR		
PROIECTAT		NUME Ing. Sorin VASILACHE	SEMNAURA 	TITLU ACTIUNE		LUCRARI DE SISTEMATIZARE VERTICALA - DRUMURI			
VERIFICAT		Ing. Petre OSMAN		PLANSA		PLAN DE SITUATIE - AXA 3 SI AXA 4			
SEF PROIECT		Ing. Sorin VASILACHE		EXEMPLAR NR. 1		FAZA PROIECT STUDIU DE FEZABILITATE	NUMAR PROIECT 003/2013	NUMAR PLANSA PS-002	
APROBAT		Ing. Catalin GRUIANU							
DATA: 10/2013		SCARA: 1:500							
Este interzisă copierea, multiplicarea și împrumutarea documentației fără aprobarea scrisă a S.C.TOTAL ROAD S.R.L.									